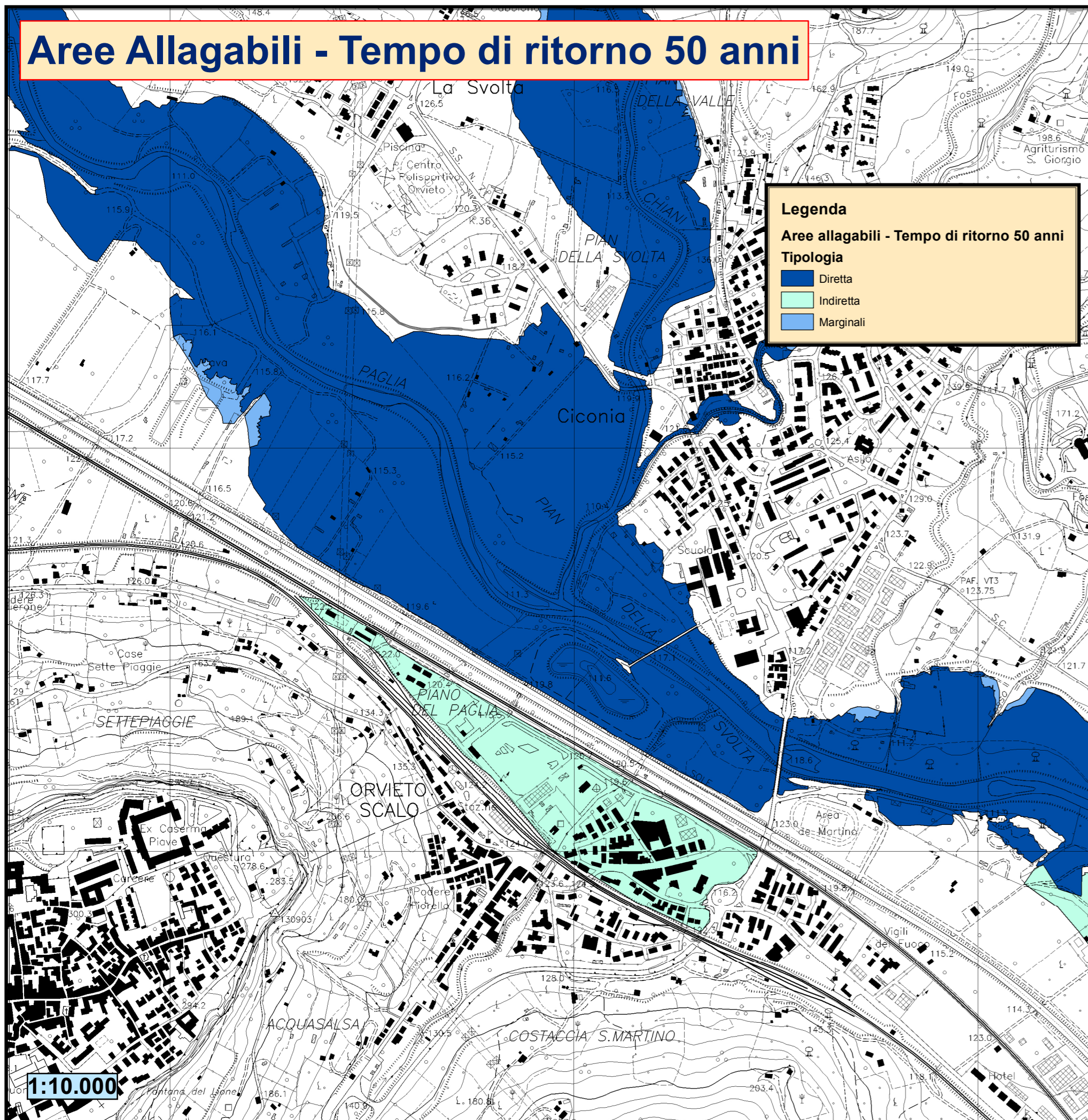
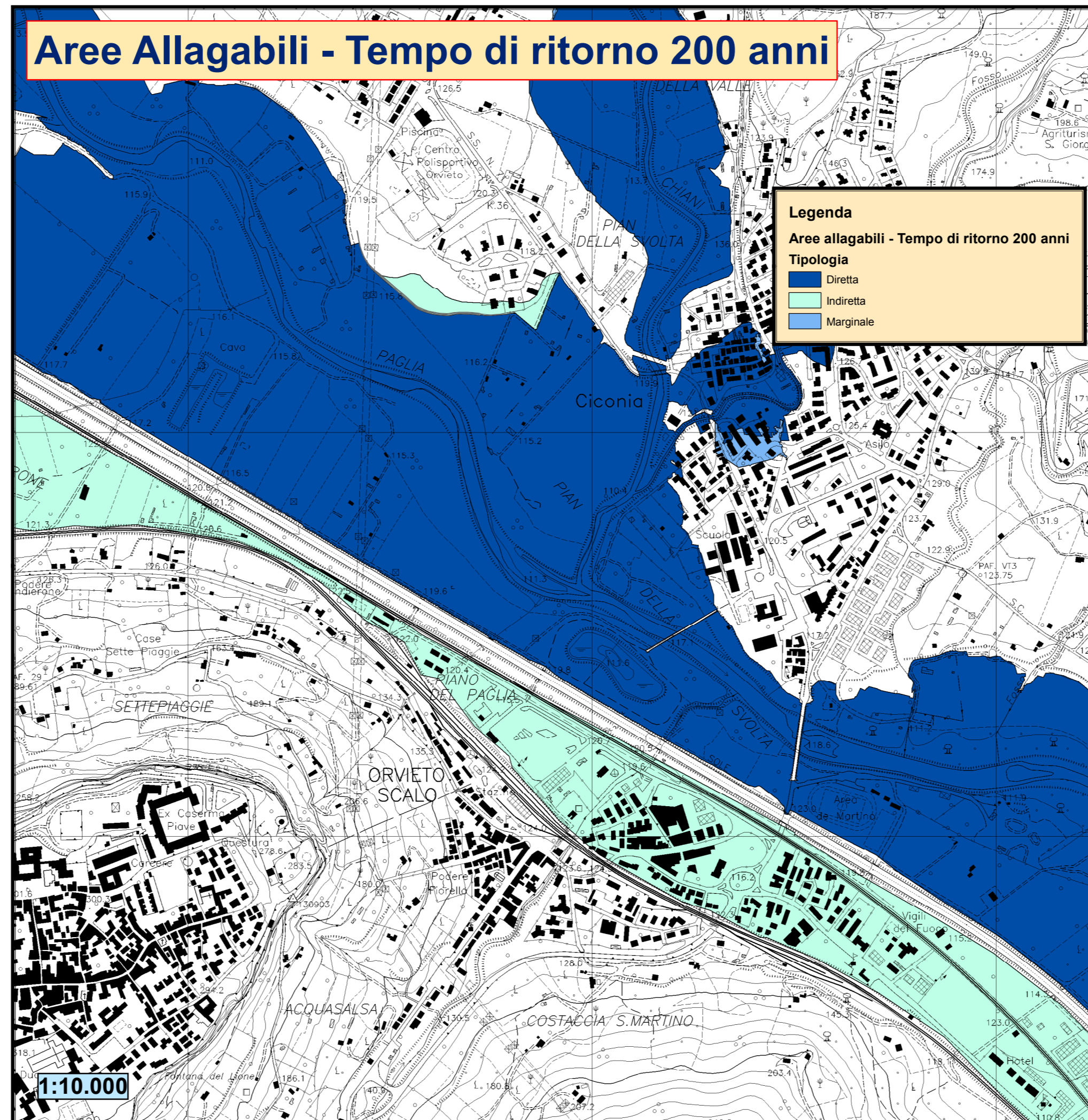


Aree Allagabili - Tempo di ritorno 50 anni



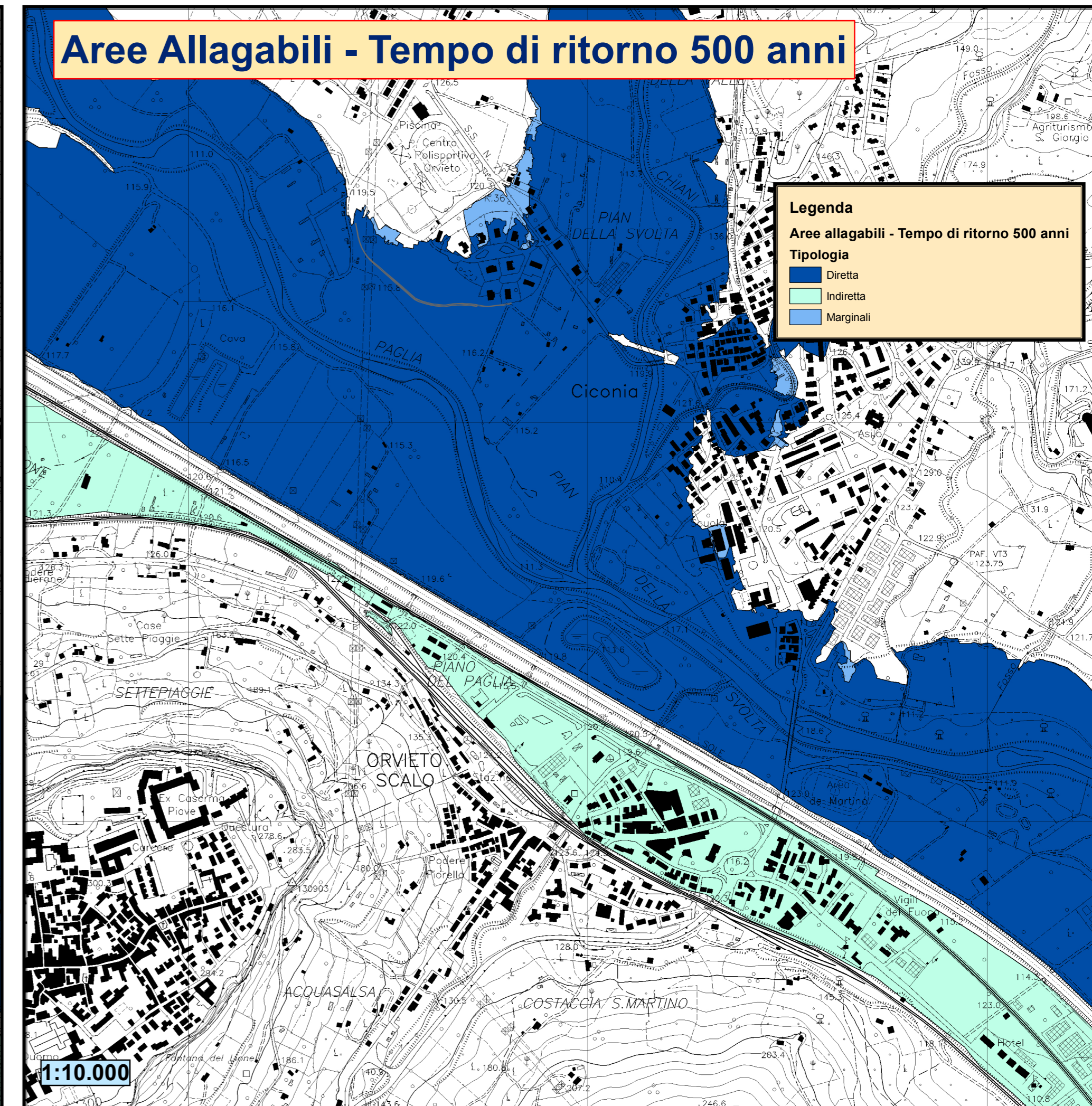
Legenda
Aree allagabili - Tempo di ritorno 50 anni
Tipologia
 Diretta
 Indiretta
 Marginali

Aree Allagabili - Tempo di ritorno 200 anni




Legenda
Aree allagabili - Tempo di ritorno 200 anni
Tipologia
 Diretta
 Indiretta
 Marginali

Aree Allagabili - Tempo di ritorno 500 anni



Legenda
Aree allagabili - Tempo di ritorno 500 anni
Tipologia
 Diretta
 Indiretta
 Marginali



REGIONE UMBRIA
 DIREZIONE REGIONALE RISORSA UMBRIA.
 FEDERALISMO, RISORSE FINANZIARIE, UMANE E STRUMENTALI.



ISTITUTO RICERCA E PROTEZIONE IDROGEOLOGICA
 CONSIGLIO NAZIONALE DELLE RICERCHE



CONSORZIO PER LA BONIFICA
 DELLA VAL DI CHIANA ROMANA E VAL DI PAGLIA

AGGIORNAMENTO DELLE FASCE DI PERICOLOSITA' IDRAULICA DEL TRATTO TERMINALE DEL FIUME PAGLIA

Fiume Paglia

STRALCIO ANTE - OPERAM
 AREA 2 - Ciconia (Orvieto)
 Attraversamento "Complanare" - Difesa Arginale impianti sportivi
 Aree Allagabili TR 50 - TR 200 - TR 500
 Fasce di pericolosità idraulica

Allegato
 V

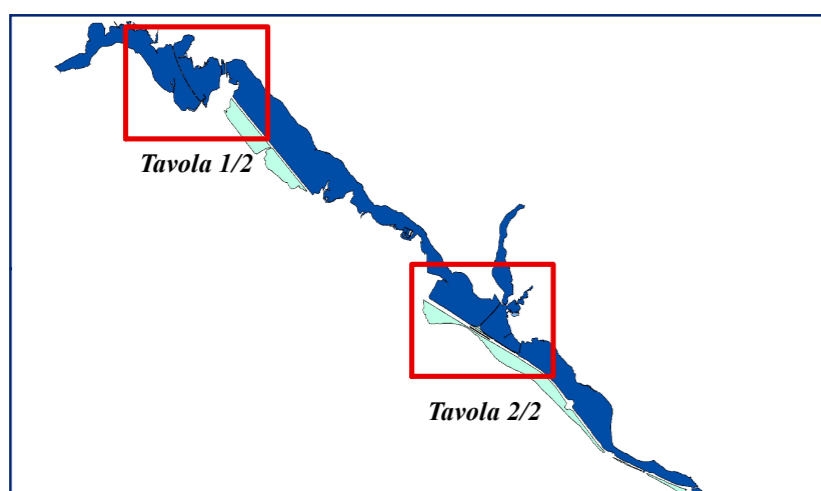
Tavola
 2/2

Scala
 1:10.000

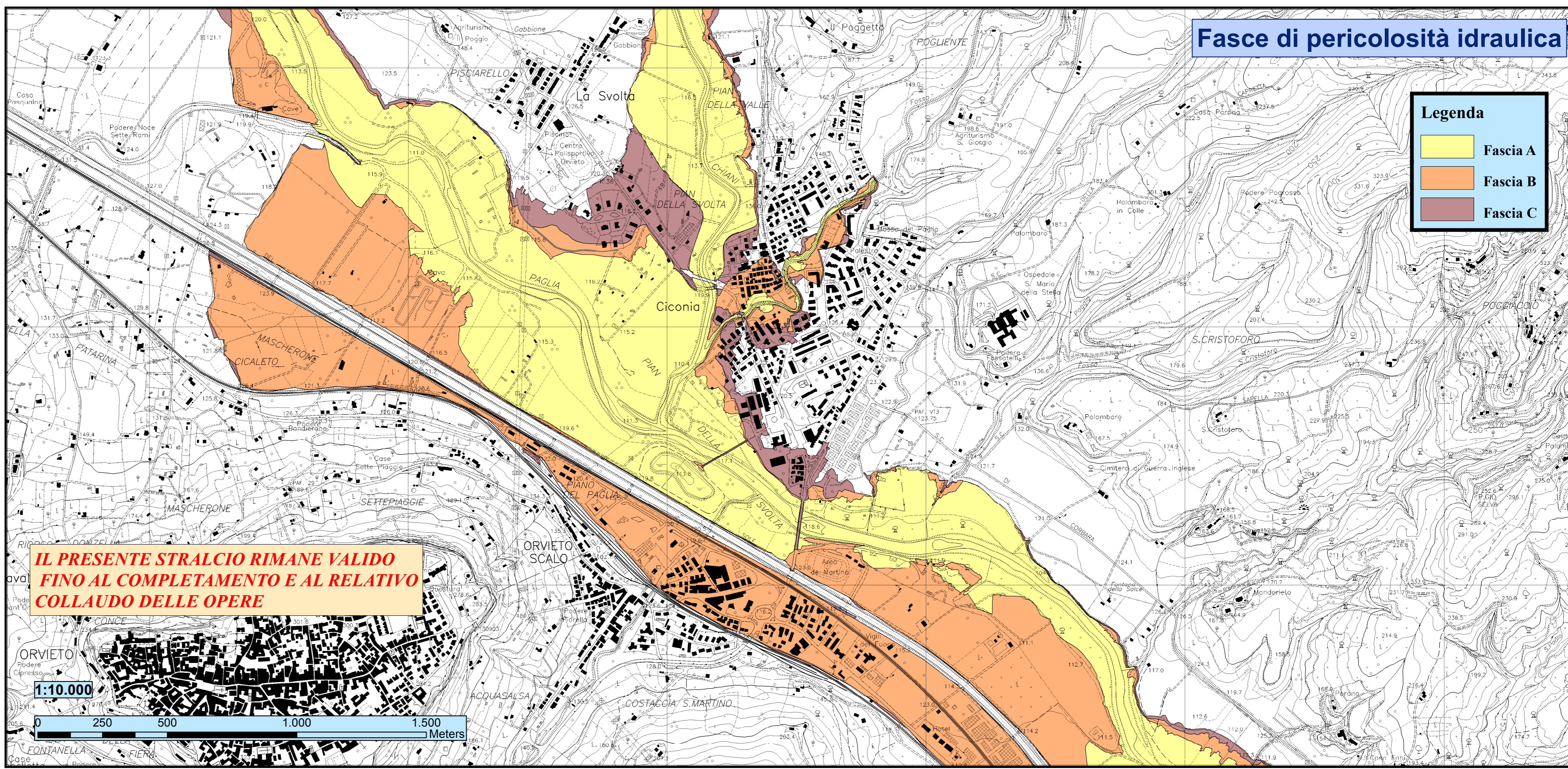
Data
 Dicembre 2012

Legenda

- Area di inondazione diretta
- Area di inondazione indiretta
- Area di inondazione marginale
- Fascia A
- Fascia B
- Fascia C



Fasce di pericolosità idraulica



Legenda
 Fascia A
 Fascia B
 Fascia C

**IL PRESENTE STRALCIO RIMANE VALIDO
 FINO AL COMPLETAMENTO E AL RELATIVO
 COLLAUDO DELLE OPERE**