Sezione 1

SCALA LUNGHEZZE 1 : 1000
SCALA ALTEZZE 1 : 100

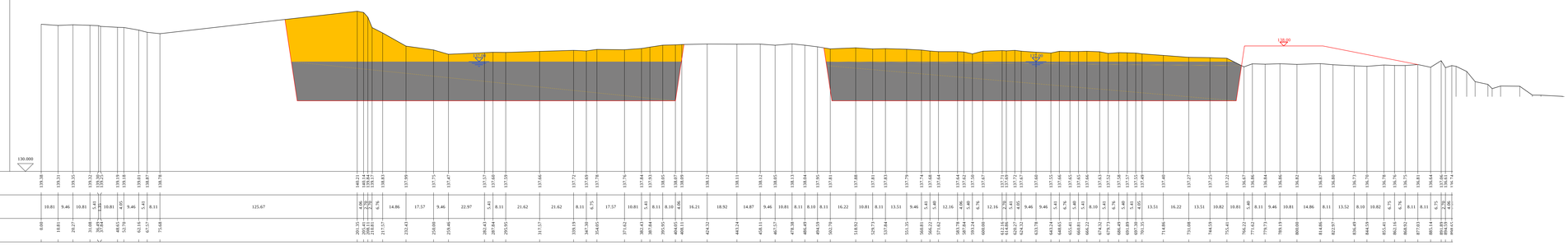

Quote Terreno

Distanze parziali Terreno

Distanze progressive Terreno

Sezione 2

SCALA LUNGHEZZE 1 : 1000
SCALA ALTEZZE 1 : 100

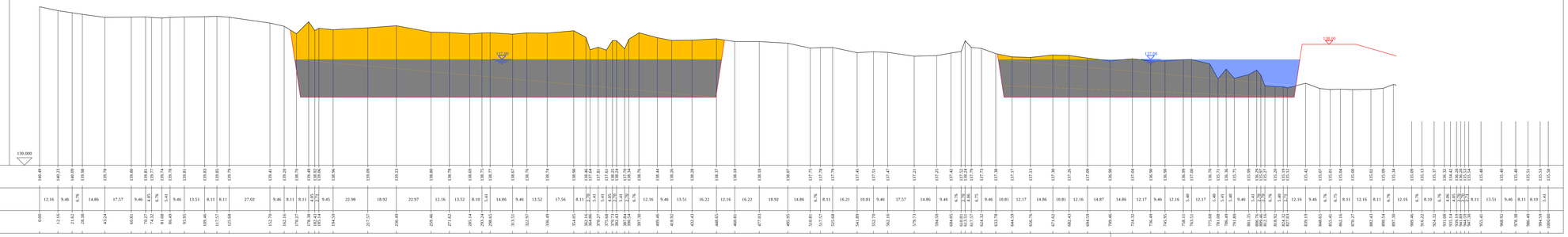

Quote Terreno

Distanze parziali Terreno

Distanze progressive Terreno

Sezione 3

SCALA LUNGHEZZE 1 : 1000
SCALA ALTEZZE 1 : 100

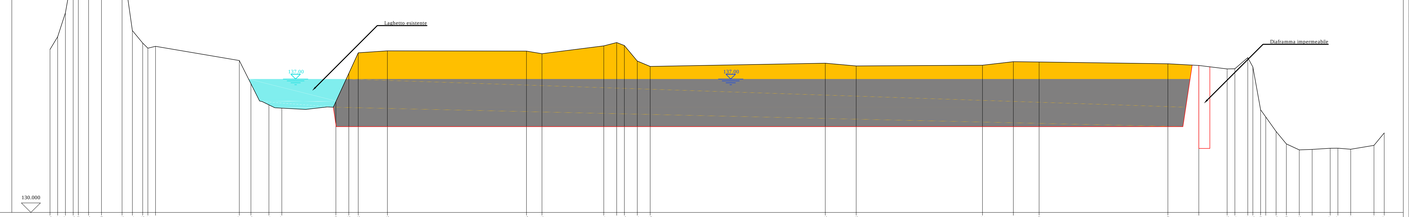

Quote Terreno

Distanze parziali Terreno

Distanze progressive Terreno

Sezione 4

SCALA LUNGHEZZE 1 : 1000
SCALA ALTEZZE 1 : 100

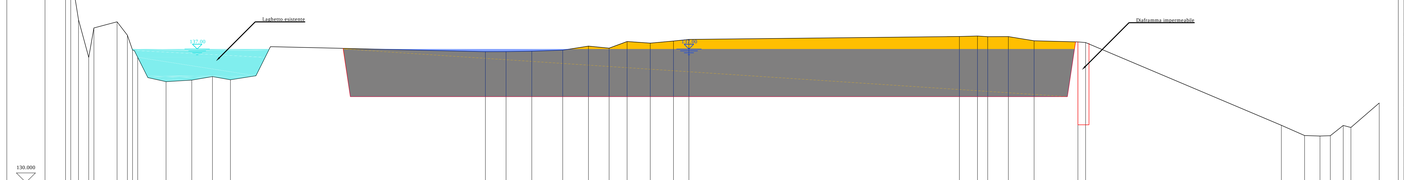

Quote Terreno

Distanze parziali Terreno

Distanze progressive Terreno

TABELLA RIEPILOGATIVA DEI VOLUMI

Altezza d'invaso (m)	Fondo di progetto (m s.l.m.)	Quota di massimo invaso (m s.l.m.)	Superficie superiore (m^2)	Superficie inferiore (m^2)	Superficie media (m^2)	Capacità di invaso (m^3)	Volume scavato (m^3)
3.00	134.00	137.00	192 162.22	176 946.89	184 554.56	**553 670**	**612 000**
3.50	133.50	137.00	192 162.22	174 879.91	183 521.07	**642 330**	**700 080**
4.00	133.00	137.00	192 162.22	172 816.97	182 489.60	**729 960**	**787 120**



Planimetria Scala 1:5.000

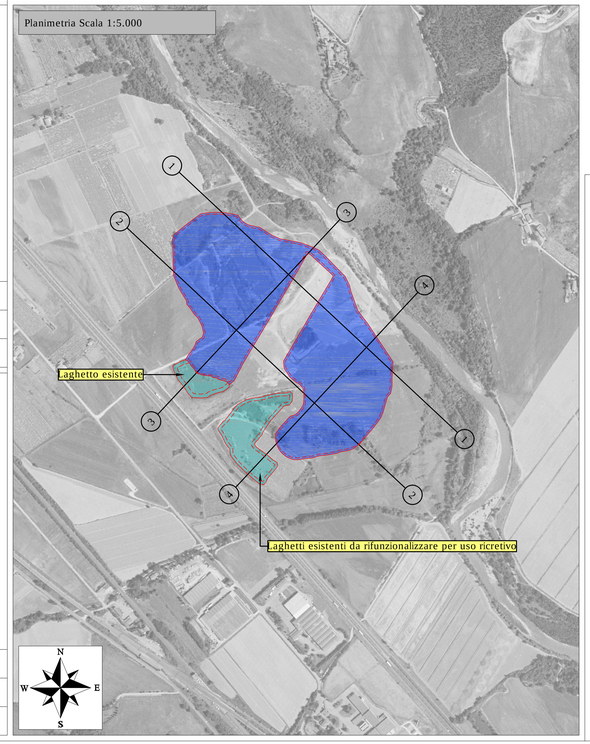

LEGENDA:

- Volume di scavo
- Volume di invaso
- Volume laghetti esistenti
- Profilo del terreno
- Profilo di progetto

CONSORZIO PER LA BONIFICA DELLA VAL DI CHIANA ROMANA E VAL DI PAGLIA
Chiusi Stazione (Siena)

ALLEGATO
B

TAVOLA
8

SCALA 1:10.000

SEZIONI

RESPONSABILE UNICO DEL PROGETTO
Ing. Simone Conti

SETTORE PROGETTAZIONE, DIREZIONE ED ESECUZIONE LAVORI

PROGETTISTA

Ing. Fabrizio Sugaroni

Geol. Matteo Mazzelli

GRUPPO DI LAVORO

Geom. Rossano Salerni
Geom. Fabiano Carlo Bocchiola
Geom. Fabiano Broccucci

Gennaio 2024