











**LEGENDA:**

-  Soglie di fondo
-  Canale di derivazione a pelo libero
-  Condotta di adduzione primaria
-  Condotta di adduzione secondaria
-  Punto di consegna comiziale
-  Compensorio irriguo
-  Diaframma impermeabile
-  Fascia di rispetto Autostradale
-  Metanodotto





**CONSORZIO PER LA BONIFICA DELLA VAL  
DI CHIANA ROMANA E VAL DI PAGLIA**  
Chiusi Stazione (Siena)

**DOCFAP**  
DOCUMENTO DI FATTIBILITÀ DELLE ALTERNATIVE PROGETTUALI  
**RECUPERO AI FINI IRRIGUI E DI RIQUALIFICAZIONE AMBIENTALE DI  
CAVE DISMESSE NELLA VALLE DEL PAGLIA IN COMUNE DI ORVIETO**

ALLEGATO  
**B**  
TAVOLA  
**6**  
SCALA 1:10.000

**PLANIMETRIA GENERALE INTERVENTI  
CTR E ORTOFOTOCARTA**

RESPONSABILE UNICO DEL PROGETTO  
Ing. Simone Conti

SETTORE PROGETTAZIONE, DIREZIONE ED ESECUZIONE LAVORI

PROGETTISTA  
Ing. Fabrizio Sugaroni  
Geol. Matteo Marzelli



GRUPPO DI LAVORO  
Geom. Rossano Saletti  
Geom. Fabiano Carlo Bocchiola  
Geom. Fabiano Broccucci

Gennaio 2024